


SUR VOTRE TRAJET, VOUS DÉCOUVRIREZ :



1 Les Tumuli de Seron



2 Une maison privée avec plusieurs éléments




3 La Ferme de Seron



4 Une plaque commémorative




5 La chapelle Notre Dame du Sacré Cœur



6 La potale Saint Donat




7 L'église Saint Laurent



8 Quelques éléments de patrimoine dans cette rue



9 Une croix en fonte et des pièces d'ancrage



10 Une pompe à eau manuelle

INFORMATIONS PRATIQUES :

Point de départ : parking des Tumuli de Seron, rue des tumuli à 5380 Forville

Distance : 3.4 km

Type d'usagers : piétons


Type de routes : routes et sentiers

Niveau de difficulté : facile



VERS LA VERSION EN LIGNE POUR PLUS D'INFORMATIONS

Éditeur responsable : C. PLOMTEUX, Bourgmestre, rue Goffin, 2 à 5380 Fernelmont - www.fernelmont.be - 081/83 02 50
Fonds européen agricole pour le développement rural : l'Europe investit dans les zones rurales.



PROMENADE PETIT PATRIMOINE

Forville (Fernelmont)

VOTRE ROUTE DU JOUR

🚩 Votre point de départ et parking se situent rue des Tumuli, à Forville.

Vous démarrez cette promenade par les **Tombes de Seron** (1). Vous pourrez entrer sur le site aménagé via une barrière en bois située à gauche. Vous ressortirez du site de l'autre côté, en franchissant une nouvelle barrière et vous prenez directement le sentier sur votre gauche.

Vous arrivez à un carrefour quelques mètres plus loin et vous reprenez alors à gauche. Suivez ce sentier à travers champs, en vous dirigeant vers une petite zone boisée.

De retour sur une route, vous verrez une **maison privée avec différents éléments de patrimoine** (2) sur votre gauche. Poursuivez votre route jusqu'au croisement avec la rue de Branchon. Vous continuez sur le sentier se trouvant face à vous ; faites attention en traversant la route. Vous pouvez profiter de ce moment et ces quelques centaines de mètres dans la campagne.

Un nouveau carrefour de 3 sentiers différents vous fera descendre à gauche, et vous arrivez dans la rue du Pré-des-Bœufs. Au croisement suivant, avec la rue des Arsys, continuez tout droit pour passer devant les barrières de la **ferme de Seron** (3), dont vous pourrez apercevoir la bâtisse à travers les arbres (*il s'agit d'une propriété privée, merci de ne pas y entrer*).

Tout au bout de cette rue, vous prenez la rue du Pélaki à gauche et arrivez au carrefour avec la rue de Branchon. Vous prenez encore à gauche, passez devant l'école et là vous arrivez près d'une **plaque commémorative** (4) adossée au mur d'enceinte d'un château (*propriété privée, ne pas entrer*).

Poursuivez tout droit et lorsque la rue de Branchon tournera à gauche, vous gardez le cap tout droit, dans la rue de la chapelle, où la **chapelle Notre Dame du Sacré Cœur** (5) se trouve sur votre droite. Un peu plus loin, vous passez devant la **potale Saint Donat** (6), encadrée dans un mur sur votre gauche.

En continuant sur vos pas, vous passez devant la belle **église Saint Laurent** (7) et vous arrivez à un nouveau croisement.

À ce croisement, prenez à gauche, rue Bâty Marchal. Vous apercevez au passage quelques éléments à ce carrefour : un **œil de bœuf**, une **pompe à bras** ou encore une **potale** (8).

Vous descendez maintenant la rue Bâty Marchal et une maison sur votre droite attire votre regard avec sa **croix en fonte ainsi que des pièces d'ancrage** (9). Une dernière **pompe à bras** (10) sur votre gauche au carrefour, et vous reprenez la rue des tumuli sur votre droite pour revenir à votre point de départ et terminer la balade.

